

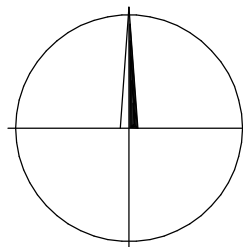
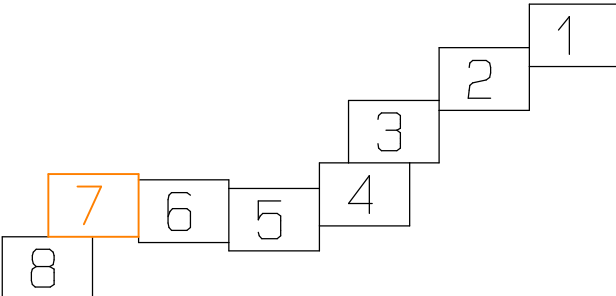
směr Rohatec  
směr Veselí nad Moravou

TU 2391 021

TU 2391 022

k.ú. Sudoměřice

KLAD MAPOVÝCH LISTŮ




LEGENDA:

- Obvod stavby na hranici drážního pozemku
- Obvod stavby na hranici mimodrážního pozemku
- Obvod stavby na části mimodrážního pozemku
- Bod na hranici obvodu stavby
- hranice drážního pozemku – SZ, s.o.  
předpokládaná změna průběhu vlastnické hranice

SEZNAM PS, SO :

- PS 01 Kabelizace a vazby na SZ
- PS 02 Přejezdové zabezpečovací zařízení v km 11,557
- SO 01 Železniční svršek
- SO 02 Železniční spodek
- SO 03 Železniční přejezd v km 11,557
- SO 04 Elektrická přípojka PZZ

			ČÍSLO SOUPRAVY:
REVIZE Č.	DATUM	ZMĚNA	



SB projekt s.r.o.  
Kosárenská 4063/4, 695 01 Hodonín

Katastrální území Sudoměřice, Petrov u Hodonína Správa železnic, s.o., Dlážděná 1003/7, Nové Město, 1000 Praha 1 Investor: SB Projekt s.r.o., Kosárenská 4063/4, 695 01 Hodonín 1 Název zakázky :	Vyhotovil Ing. Vyskočil, P. Putna Správa železnic, s.o., Dlážděná 1003/7, Nové Město, 1000 Praha 1 Kontroloval Ing. Svatopluk Štokláška Objednavatel SB Projekt s.r.o., Kosárenská 4063/4, 695 01 Hodonín 1	Zakázka č. 158/2020 Datum 12/2020 Výškový syst. Bpv Měřítko 1 : 1000
Odstranění TOR na přejezdu P8146 v km 11,557 trati Rohatec – Veselí nad Moravou	Část: 1.5 Příloha: 2.7	zeměměřická kancelář s.r.o. K.Y.JOV., Masarykovo nám. 63 tel. 518 611 666 IČO – 253 287 27
Geodetický podklad	Obvod stavby – přehledná situace	